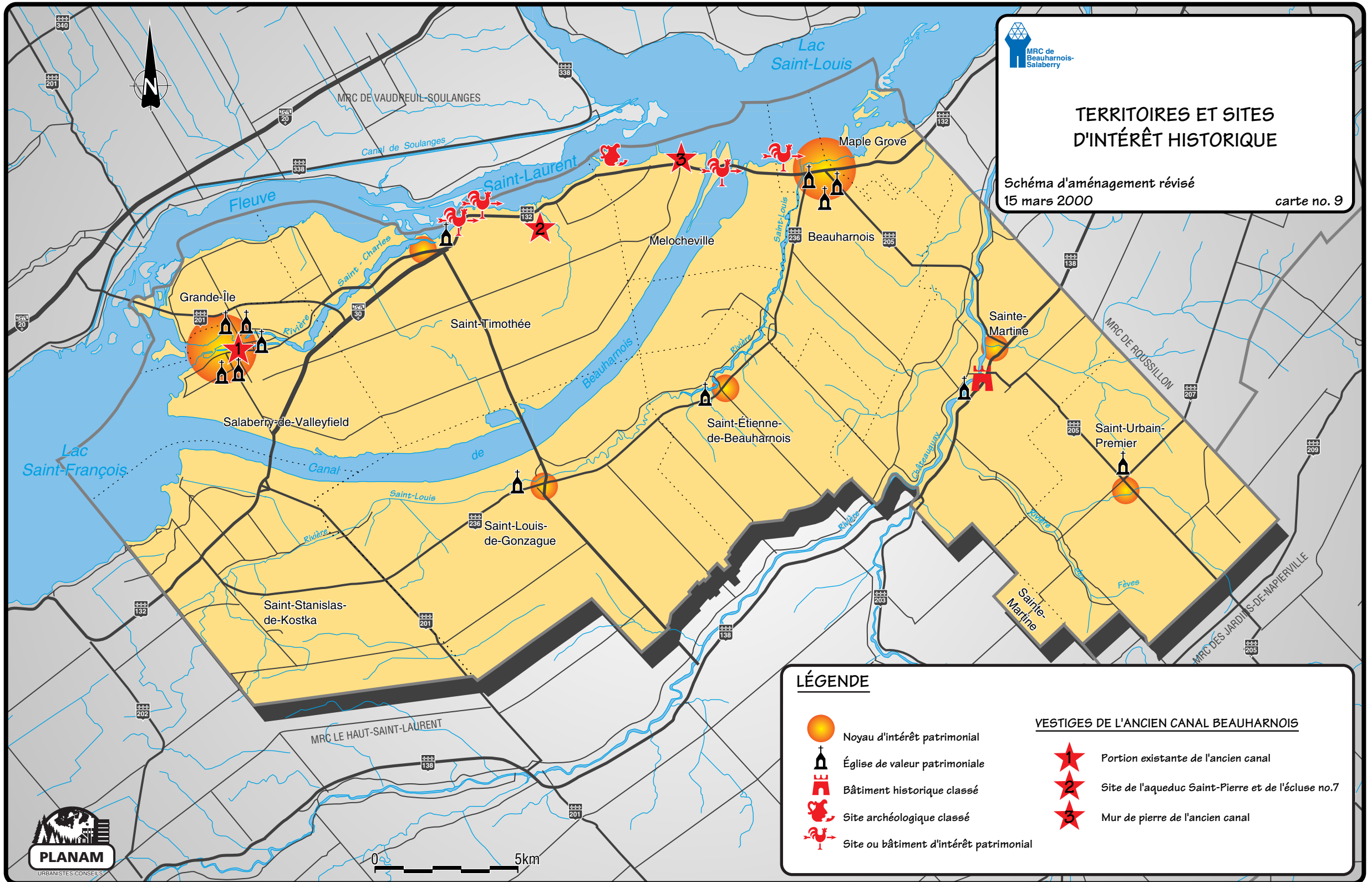









TERRITOIRES ET SITES D'INTÉRÊT HISTORIQUE

Schéma d'aménagement révisé
15 mars 2000




carte no. 9



LÉGENDE

-  Noyau d'intérêt patrimonial
-  Église de valeur patrimoniale
-  Bâtiment historique classé
-  Site archéologique classé
-  Site ou bâtiment d'intérêt patrimonial

VESTIGES DE L'ANCIEN CANAL BEAUHARNOIS

-  1 Portion existante de l'ancien canal
-  2 Site de l'aqueduc Saint-Pierre et de l'écluse no.7
-  3 Mur de pierre de l'ancien canal



0 5km