




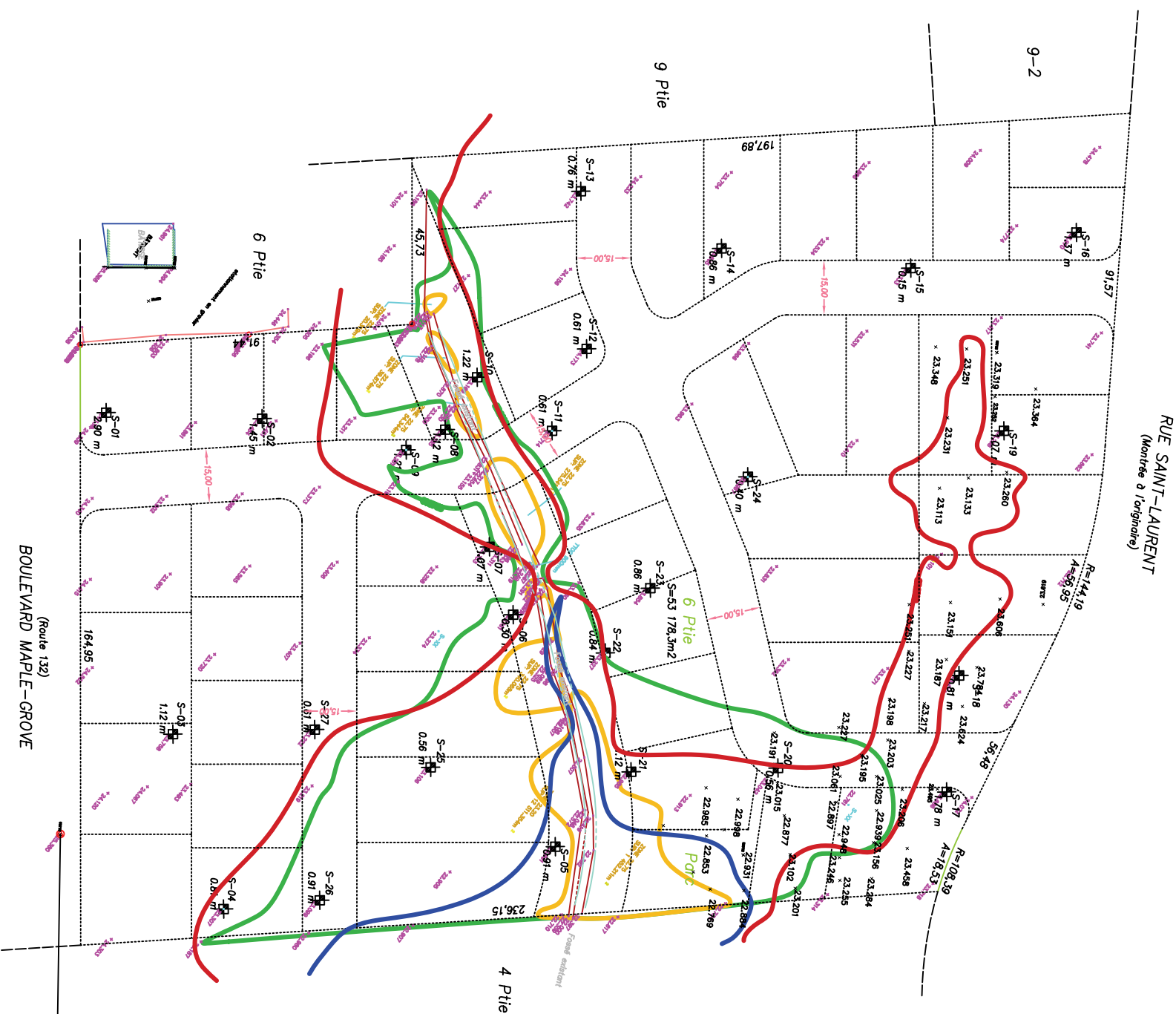



CARTE 13.2

LEGENDE

-  **SONDAGE (LABORATOIRE A.B.S. INC.)**
1,78 m PROFONDEUR DU ROC (MÈTRES))
-  ANCIENNE ZONE INONDABLE
FAIBLE COURANT (20-100ans) 23.200m
-  NOUVELLE ZONE INONDABLE
FAIBLE COURANT (20-100ans) 23.200m
-  ANCIENNE ZONE INONDABLE
GRAND COURANT (0-20ans) 22.750mm
-  NOUVELLE ZONE INONDABLE
GRAND COURANT (0-20ans) 22.750mm
- X 22.985 ELEVATION GÉODÉSIQUE



POINT GÉODÉSIQUE
MATRICULE : 99K5U63
ALTITUDE : 25.390
RESEAU : SCOPQ NAD-83

LIEU:
Reconnaissance des sols
Lot 6 pte, boulevard Maple-Grove, Beauharnois

CLIENT:
DÉVELOPPEMENT DOMICILIAIRE
FREDERIC SAVARIA

Consultants:
LAB.S. Inc.
17, de l'industrie, Saint-Rémi, Qc, J0L 2L0
Tél.: (450) 454-5644, Téléc.: (450) 454-5645

DESIGNÉ PAR: TARDIF, ERIC TECH.
VÉRIFIÉ PAR: STÉPHANE BELANGER, ING.

Echelle :		DATE:	
2007-02-28			
Dossier No.	EG-06-854	Dessin No.	EG06854-001
REV.	00	REV.	00